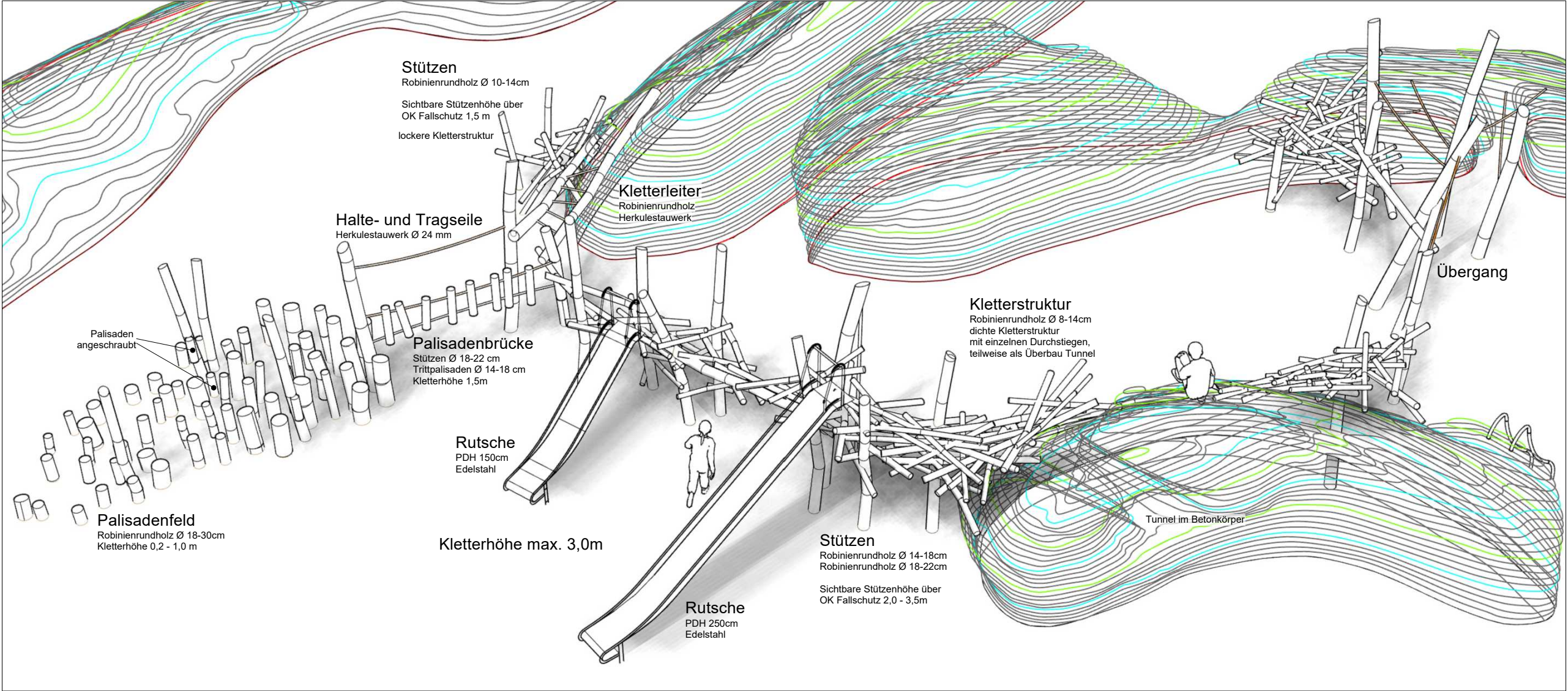
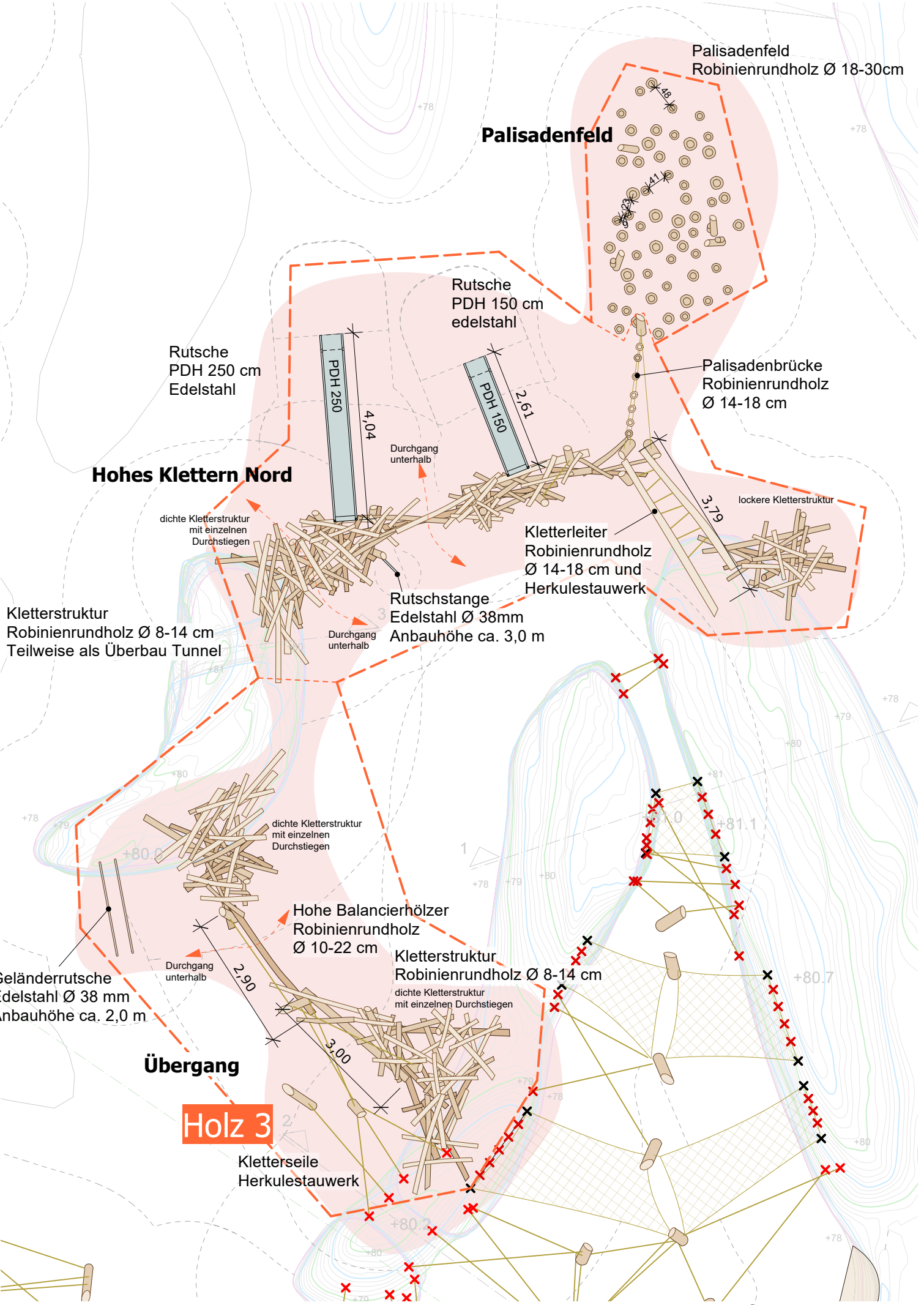


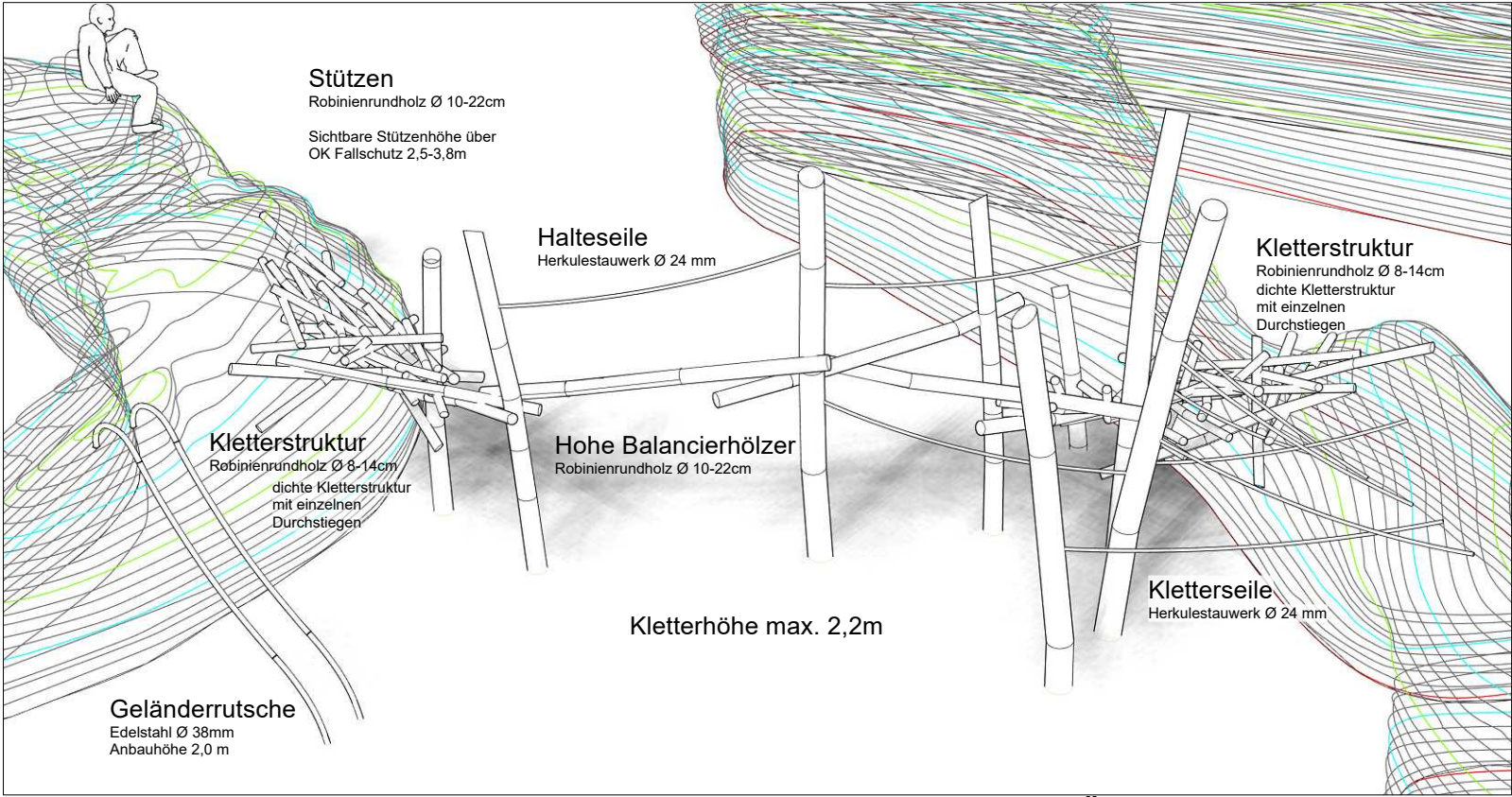
Hohes Klettern Nord und Übergang - räumliche Ansicht



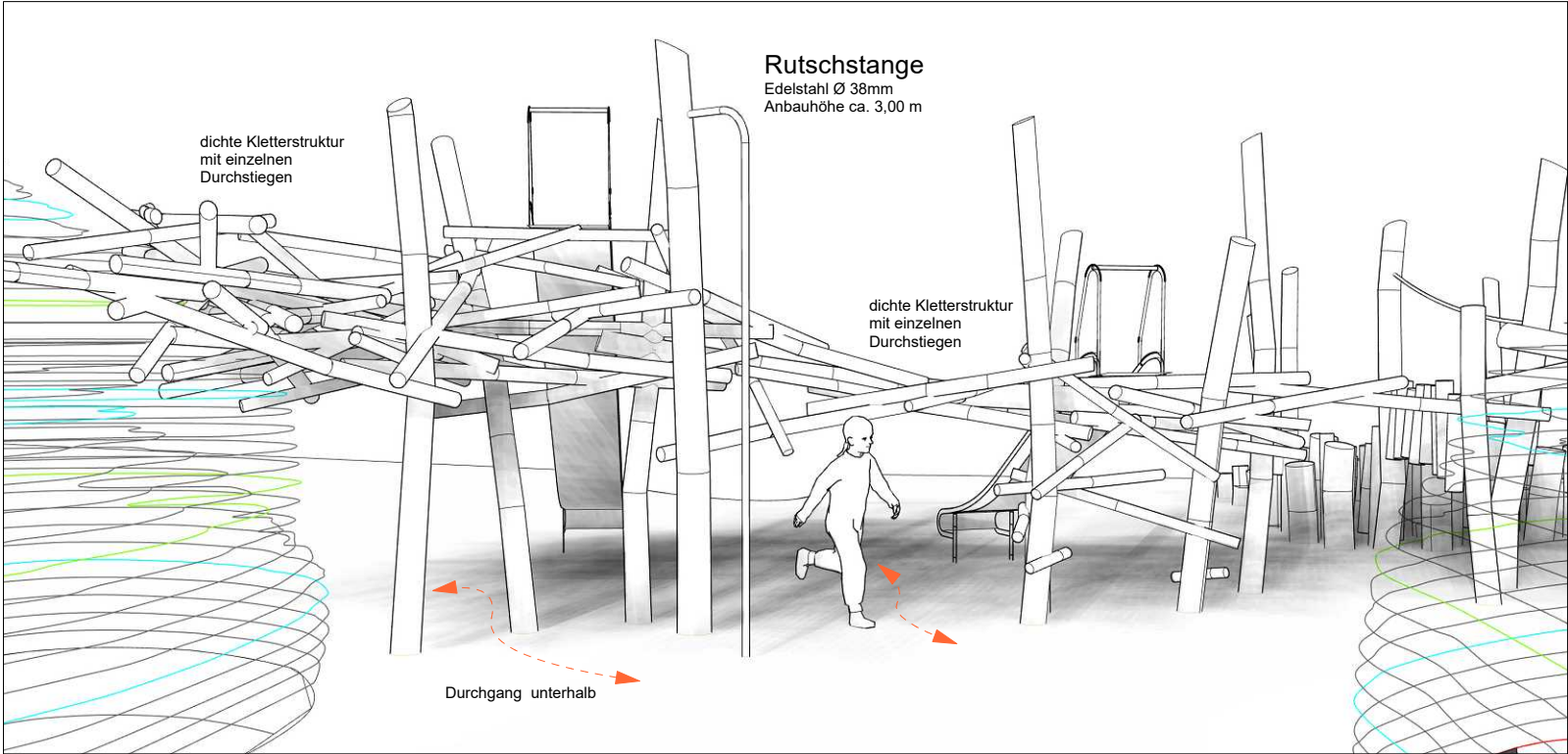
Hohes Klettern Nord mit Palisadenfeld - räumliche Ansicht



Grundriss M 1:100



Übergang - räumliche Ansicht



Hohes Klettern Nord - räumliche Ansicht

Legende

- ✕ Anschluss Haken
- ✕ Anschluss Klebeanker

Spielbereiche Holzeinbauten

- Holz 1 Schaukeln + Schwingen
- Holz 2 niedriges Klettern und Balancieren
- Holz 3 hohes Klettern und Balancieren
- Holz 4 Sitzen, Tasten/Klang, Einzelstationen

INDEX	DATUM	GEZ	ÄNDERUNG

BAUHERR Stadt Dortmund vertreten durch den Oberbürgermeister, Grünflächenamt - Abteilung Grün und Freiraum	BAUVORHABEN Grüner Ring Dortmund Spielplatz
PLANINHALT Ausführungsplanung Bereich Holz 3 - hohes Klettern Nord, Übergang, Palisadenfeld	Kalkulationsgrundlage nicht zur Ausführung freigegeben!
MASSTAB 1:100	DATUM 03.04.2025
GRÖSSE DIN A2 GEZ	PLAN NR. 1062_5_SP_D_06 PROJEKT NR.

